

к Постановлению Главы Городского округа Люберцы

(наименование документа об утверждении, включая наименования органов государственной власти или

Московской области

органов местного самоуправления, принявших решение об утверждении схемы или

подписавших соглашение о перераспределении земельных участков)

от

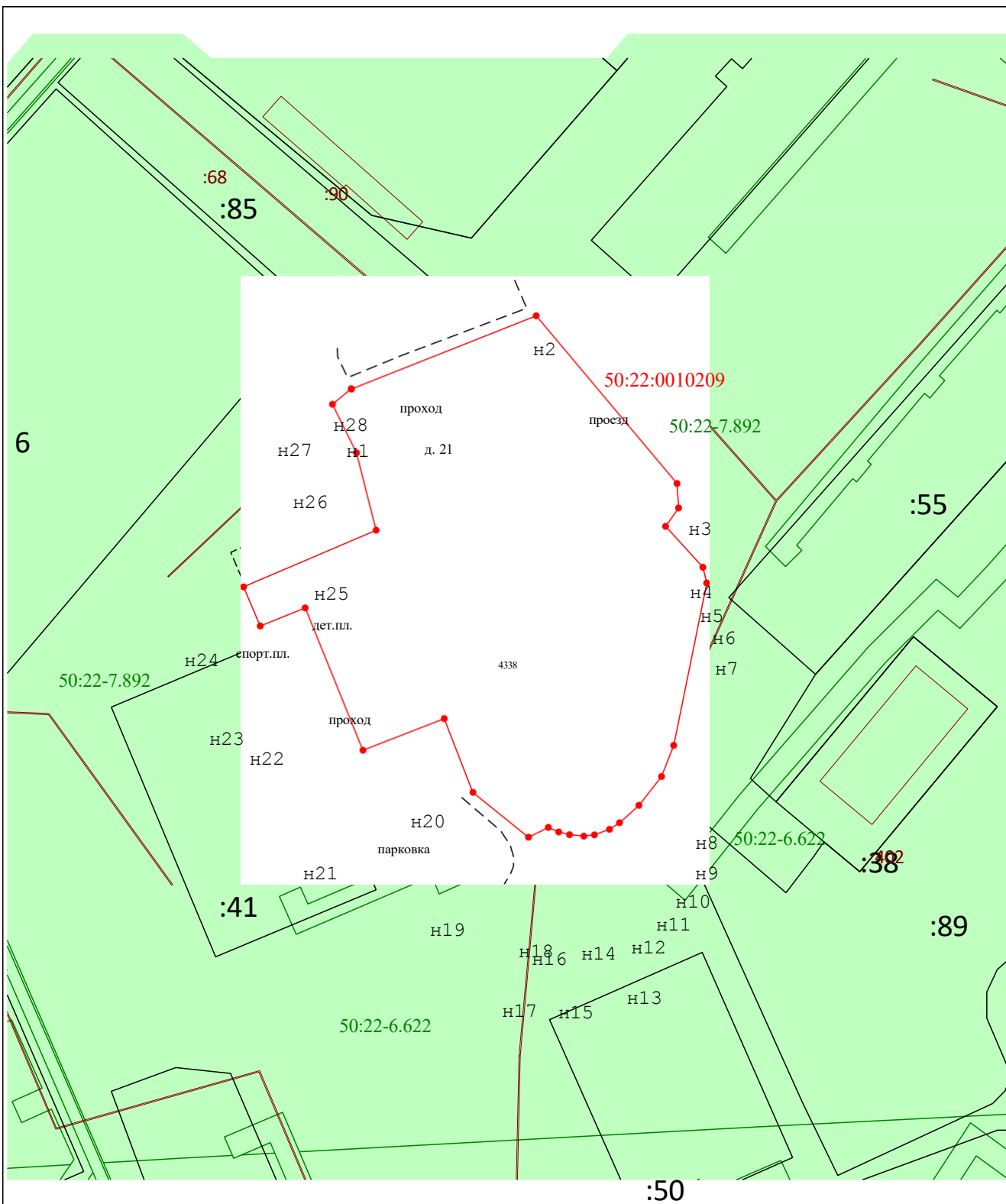
01.06.2026

№

55-ПГ

**Схема расположения земельного участка или земельных
участков на кадастровом плане территории**

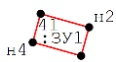




Площадь земельного участка		4 319 м²
(указывается проектная площадь образуемого земельного участка, вычисленная с использованием федеральной государственной географической информационной системы, обеспечивающей функционирование национальной системы пространственных данных, которой является федеральная государственная географическая информационная система "Единая цифровая платформа "Национальная система пространственных данных" (далее - информационная система), или иных технологических и программных средств с округлением до 1 квадратного метра. Указанное значение площади земельного участка может быть уточнено при проведении кадастровых работ не более чем на десять процентов)		
Обозначение характерных точек границ	Координаты, м	
	(указываются в случае подготовки схемы расположения земельного участка с использованием информационной системы или иных технологических и программных средств. Значения координат, полученные с использованием указанных технологических и программных средств, указываются с округлением до 0,01 метра)	
	X	Y
1	2	3
н1	460 160,10	2 211 924,08
н2	460 172,78	2 211 956,01
н3	460 143,80	2 211 980,34
н4	460 139,58	2 211 980,62
н5	460 136,39	2 211 978,36
н6	460 129,33	2 211 984,81
н7	460 126,61	2 211 985,47
н8	460 098,56	2 211 979,76
н9	460 093,18	2 211 977,67
н10	460 088,20	2 211 973,76
н11	460 085,20	2 211 970,41
н12	460 084,06	2 211 968,67
н13	460 083,10	2 211 966,06
н14	460 082,87	2 211 964,24
н15	460 083,13	2 211 961,77
н16	460 083,60	2 211 959,89
н17	460 084,39	2 211 958,11
н18	460 082,69	2 211 954,67
н19	460 090,44	2 211 945,07
н20	460 103,18	2 211 940,11
н21	460 097,71	2 211 926,07
н22	460 122,30	2 211 916,08
н23	460 119,18	2 211 908,32
н24	460 125,93	2 211 905,43
н25	460 135,74	2 211 928,35
н26	460 149,10	2 211 924,97
н27	460 157,48	2 211 920,80
н28	460 160,16	2 211 924,03
н1	460 160,10	2 211 924,08



МСК-50, зона 2

Масштаб 1:1 000

Условные обозначения:

-  - Образуемый земельный участок
-  - Границы и кадастровый номер земельных участков по сведениям ЕГРН
-  - обозначение границы ЗОУИТ, территориальных зон
-  - Границы и кадастровый номер ОКС по сведениям ЕГРН
-  - Границы и номер кадастрового квартала

Приложение № 2
к Постановлению Главы
Городского округа Люберцы
от 01.06.2026 № 55-ПГ

Порядок проведения общественных обсуждений по вопросу рассмотрения проекта схемы расположения земельного участка на кадастровом плане территории под многоквартирным домом, расположенным по адресу: Московская область, Городской округ Люберцы, г. Люберцы, ул. 3-е Почтовое отделение, дом 21

Дата проведения общественных обсуждений	Срок проведения общественных обсуждений	Населенный пункт	Адрес экспозиции	Время работы экспозиции
с 03.06.2026 г. по 16.06.2026 г.	Срок проведения общественных обсуждений устанавливается с момента оповещения жителей муниципального образования о времени и месте их проведения до дня подготовки заключения о результатах общественных обсуждений	г. Люберцы	В период действия режима повышенной готовности с экспозицией можно ознакомиться на сайте https://люберцы.рф/ в разделе «Публичные слушания» В случае отмены режима повышенной готовности с экспозицией можно ознакомиться по адресу: Московская область, г. Люберцы, Октябрьский пр-т, д.190, каб. 101. Ответственный: Дымов Николай Викторович, тел. 84987328008 доб 323	Экспозиция открыта с 03.06.2026 г. по 16.06.2026 г. Часы работы экспозиции: Понедельник-четверг с 10:00 до 17:00 обед с 13:00 до 13:45, пятница с 10:00 до 15:45, обед с 13:00 до 13:45. В выходные и праздничные дни экспозиция не работает

В ходе экспозиции проводятся консультации по вопросу рассмотрения проекта схемы расположения земельного участка на кадастровом плане территории под многоквартирным домом, расположенным по адресу: Московская область, Городской округ Люберцы, г. Люберцы, ул. 3-е Почтовое отделение, дом 21 по контактному телефону: 84987328008 доб 323.

Адрес электронной почты: 5032487@mail.ru.

В период действия режима повышенной готовности участники общественных обсуждений имеют право представить свои предложения и замечания в срок с 03.06.2026 года по 16.06.2026 года по обсуждаемому проекту посредством:

- почтового отправления в адрес уполномоченного органа;
- государственной информационной системы Московской области «Портал государственных и муниципальных услуг Московской области» в электронном виде;
- электронной почты, указанной в решении о назначении общественных обсуждений;
- официального сайта администрации Городского округа Люберцы.

В случае отмены режима повышенной готовности в период общественных обсуждений участники общественных обсуждений имеют право представить свои предложения и замечания в срок с 03 июня 2026 года по 16 июня 2026 года по обсуждаемому проекту посредством:

- в письменной форме или в форме электронного документа при личном обращении в адрес организатора общественных обсуждений;
- официального сайта администрации Городского округа Люберцы или информационных систем;
- государственной информационной системы Московской области «Портал государственных и муниципальных услуг Московской области» в электронном виде;
- записи в книге (журнале) учета посетителей экспозиции проекта, подлежащего рассмотрению на общественных обсуждениях.

Участниками общественных обсуждений по вопросу рассмотрения проекта схемы расположения земельного участка на кадастровом плане территории под многоквартирным домом, расположенным по адресу: Московская область, Городской округ Люберцы, г. Люберцы, ул. 3-е Почтовое отделение, дом 21 являются:

- граждане, постоянно проживающие на территории, в отношении которой подготовлен рассматриваемый проект;
- правообладатели, находящихся в границах рассматриваемой территории земельных участков и (или) расположенных на них объектов капитального строительства, а также правообладатели помещений, являющихся частью указанных объектов капитального строительства.

Исчерпывающий перечень документов, необходимых для рассмотрения предложений и замечаний по вопросу рассмотрения проекта схемы расположения земельного участка на кадастровом плане территории под многоквартирным домом, расположенным по адресу: Московская область, Городской округ Люберцы, г. Люберцы, ул. 3-е Почтовое отделение, дом 21.

Для физических лиц:

1. Заявление, подписанное непосредственно самим Заявителем, по установленной форме.
2. Документ, удостоверяющий личность Заявителя, в том числе копия страниц паспорта со сведениями о регистрации по месту жительства.
3. Правоустанавливающие (правоудостоверяющие) документы на объекты капитального строительства, помещения, являющиеся частью указанных объектов капитального строительства, расположенных в границах территории, применительно к которой рассматривается проект схемы расположения земельного участка на кадастровом плане территории под многоквартирным домом.

Для юридических лиц:

1. Заявление, подписанное непосредственно самим Заявителем, по установленной форме.
2. Документ, удостоверяющий личность лица, имеющего право действовать без доверенности от имени юридического лица.
3. Документы, подтверждающие полномочия лица действовать от имени юридического лица.
4. Правоустанавливающие (правоудостоверяющие) документы на объекты капитального строительства, помещения, являющиеся частью указанных объектов капитального строительства, расположенных в границах территории,

применительно к которой рассматривается проект схемы расположения земельного участка на кадастровом плане территории под многоквартирным домом.

В случае обращения для рассмотрения предложений и замечаний представителя Заявителя, уполномоченного на подачу документов (без права подписания заявления) и получение результата рассмотрения предложений и замечаний, в дополнение к обязательным документам предоставляются:

1. Документ, удостоверяющий личность представителя Заявителя, уполномоченного на подачу документов и получение результата рассмотрения предложений и замечаний.

2. Документ, подтверждающий полномочия представителя Заявителя, уполномоченного на подачу документов и получение результата рассмотрения предложений и замечаний: для представителя юридического лица – доверенность за подписью руководителя юридического лица или иного уполномоченного лица, для представителя физического лица – доверенность, удостоверенная в порядке, установленном законодательством Российской Федерации.

Информационные материалы по вопросу рассмотрения проекта схемы расположения земельного участка на кадастровом плане территории под многоквартирным домом, расположенным по адресу: Московская область, Городской округ Люберцы, г. Люберцы, ул. 3-е Почтовое отделение, дом 21 размещены на сайте: <http://люберцы.рф/>, в разделе «Публичные слушания».